


**XI Axuntanza Espeleológica
Asturiana Benia de Onís**
(7, 8 y 9 de noviembre de 2025)



MEMORIA

 **FESPA**
FEDERACIÓN D'ESPELOOXÍA
DEL PRINCIPAU D'ASTURIES





**FEDERACIÓN D'ESPELOOXÍA
DEL PRINCIPAU D'ASTURIES**

AXUNTANZA ESPELOOXICA ASTURIES 2025

7,8,9 PAYARES

ALBERGUE LINDE BOBIA	ONÍS
LINDE BOBIA / 33556 / BOBIA ABAXU	

+INFO ➔ AXUNTANZASTURIES@GMAIL.COM



XI Axuntanza Espeleológica Asturiana Benia de Onís

(7, 8 y 9 de noviembre de 2025)



Introducción:

Después de varios años sin celebrarse la Axuntanza de Espeleología Asturiana, la Federación propone reunirse este año para conocerse entre los clubs y dar a conocer las exploraciones realizadas en estos últimos años.

Preparación. Prexuntanza:

Desde agosto de este año se realizaron 5 reuniones presenciales e intercambio de información vía telemática para organizar, coordinar y llegar a acuerdos para llevar a cabo la Axuntanza.

Para una de las cuevas, La cueva del Agua (situada al lado del albergue), se decidió instalar en fijo la cueva, por lo que parte del equipo de la Axuntanza fue dos fines de semana antes a instalar la cueva así como a balizar y limpiar el camino de regreso al albergue.

Desde la Fespa se informó a todos los clubs asturianos de las fechas y el programa de las actividades propuestas. Finalmente participaron el Polifemo, el Escar y el Esperteyu. El Niphargus fue invitado especial por explorar en Asturias desde hace varios años. El Nubis de Palencia también asistió a la Axuntanza por ser un grupo querido y amigo de grupos asturianos. En total asistieron unas 50 personas.

Toda la Xuntanza tuvo lugar en el Albergue de Linde Bobia de Benia de Onís. Las charlas, y las actividades programadas se realizaron en los alrededores del albergue.

XI Axuntanza Espeleológica Asturiana Benia de Onís (7, 8 y 9 de noviembre de 2025)



Viernes 7 de noviembre:

Desde las 19:00 el albergue estuvo disponible y las personas inscritas fueron llegando poco a poco. Comenzó el reparto de camisetas y se abrió el bar de cervezas.

A esa hora, a pesar de las previsiones de lluvia, Manuel y Sancho del Esperteyu, entraron a cambiar un fraccionamiento en la Cueva del Agua para tenerlo listo para el sábado.

A las 21:00 comenzó una breve presentación de los clubes, donde cada grupo habló de sus orígenes y comienzos. Presentaron sus respectivos clubs **Daniel Ballesteros** del Polifemo, **Pablo Solares Villar** del Escar, **Lorenzo Saéz Castrillo** del Niphargus, mediante un vídeo explicativo y **Jesús Manuel Sael Hidalgo** del Nubis.



En torno a las 22.00, a la vista de que los compañeros que habían entrado en la Cueva del Agua aún no habían salido, se empezó a preparar un equipo para ir a buscarlos. Se vio que el río que entra en la boca superior había aumentado considerablemente su caudal a lo

XI Axuntanza Espeleológica Asturiana Benia de Onís (7, 8 y 9 de noviembre de 2025)



largo de la noche, por lo que, alrededor de las 23.30, **Río y Cartucho del Escar**, junto con **Laín del Esperteyu**, acompañados de **Jesús del Esperteyu**, **Susana y Rolo del Niphargus y Carla del Escar y del Niphargus**, que se quedaron en el exterior, fueron a la boca del Nublao, pensando que los compañeros, al no poder salir por donde habían entrado, hubieran optado por salir por esta boca inferior. Por si resultara que salieran por la boca superior, se coordinaron para que **Andrés del Esperteyu** se quedara en esta otra entrada y pudiera avisar al equipo del Nublado si los compañeros salieran.

Río, Cartucho y Laín descendieron el Nublao, llegaron hasta el sifón pero no encontraron a los compañeros. En cuanto salieron, se llamó al 112, con quienes se estuvo en contacto en todo momento.



De vuelta al albergue, Río, Cartucho y Laín se pusieron neoprenos y prepararon el material de instalación necesario para instalar una nueva vía por la Cueva de la Bobia -la boca superior- para ir a buscar a Manuel y a Sancho. Al poco de entrar salió Cartucho para informar de que habían visto las luces de Manuel y Sancho, que estaban en la zona de “los ojales”, el fondo de la sala grande donde no llega el agua. En ese

momento llegó el GREIM, a quienes Cartucho llevó hasta donde Río y Laín seguían montando la vía, finalizando ellos el rescate.

Hacia las 04.30 Sancho y Manuel llegaron al albergue, donde se les ofreció infusión caliente se dió por finalizada la jornada.

XI Axuntanza Espeleológica Asturiana Benia de Onís (7, 8 y 9 de noviembre de 2025)



Sábado 8 de noviembre:

A las 11.00 comenzaron las charlas.

El **Grupo Espeleológico Polifemo**, el Grupo de Actividades Espeleológicas de Madrid y



otras entidades espeleológicas de Asturias, Galicia, Madrid, Andalucía y Lituania continúan explorando cuevas en las zonas de Camino de Ario y la ladera sur de Peña Hascal, en el entorno de los Puertos de Onís, situados en el noroeste de los Picos de Europa. Las campañas de exploración incluyen campamentos de verano en el denominado puerto alto, organizados en la majada de Camplengu Vieyu entre 2020 y 2024, y en la majada de Vega Les Huentes en 2025. A lo largo del

resto del año, los equipos llevan a cabo incursiones de fin de semana en el puerto bajo, principalmente en torno a las majadas de Soñín, Belbín y la Llomba Cangas. Entre las cavidades del puerto alto destaca el sistema del Hou de Peña Hascal (CA-147/CA-150), que alcanza los 2,2 km de desarrollo y una profundidad de 445 m. Por su parte, en el puerto bajo se descubrió el Pozu Pastores de Soñín (CA-258), con un recorrido aproximado de 1 km y 165 m de desnivel. Hasta la fecha, en estas zonas de exploración se han identificado y marcado 340 entradas de cuevas desde 2010, y que totalizan cerca de 21 km de conductos subterráneos topografiados. De este total, 18,4 km corresponden a nuevos pasajes subterráneos descubiertos a lo largo de estos años.

El grupo Espeleológico Esperteyu Cavernícola de Gijón, nos habló de los trabajos realizados en Tito Bustillo, de cómo es explorar una cueva que es Patrimonio de la Humanidad y todas las peculiaridades y normativas que tienen que cumplir. Nos adelantó que la cuevas les está dando sorpresas a nivel de exploración, a pesar de que no pueden poner anclajes artificiales y que han encontrado cosas relevantes a nivel arqueológico.

Nos comentó que el Esperteyu, hace tiempo que ya se ha decantado cada vez más por una espeleología cada vez más científica. Han explorado en Cueva Rosa, La Covacieya, El Pindal, Llonín...

La **Sociedad Espeleológica y Barranquista Escar**, nos hizo un resumen de los trabajos realizados en la última década desde la celebración de la última Axuntanza d'Espeleólogos d'Asturies, por lo que en esta presentación, apoyándonos en fotografías y topografías, un repaso de las principales exploraciones desarrolladas en este tiempo por la S.E.B. Escar, organizadas por zonas de exploración y centrándonos exclusivamente en las cavidades de mayor interés y relevancia espeleométrica.

XI Axuntanza Espeleológica Asturiana Benia de Onís (7, 8 y 9 de noviembre de 2025)



Valle y Puertu Baju de Onís (concejo de Onís):

Desde la celebración de la última Axuntanza son numerosas las cavidades exploradas y topografiadas en este área, en la que hemos cesado la actividad en 2023. Cabe destacar la exploración de Cueva Lierda, una pequeña travesía con 510 m de desarrollo y 51 m de desnivel, y la finalización de los trabajos de exploración y topografía en la Cueva de Pruneda, cavidad que alcanza los 1.143 m de desarrollo, con -71 m de desnivel.

Haedu'l Traviesu, Sierra del Cuera (concejo de Llanes):

La S.E.B. Escar ha desarrollado campañas de exploración espeleológica en esta zona de trabajo en los años 2020 y 2025, fruto de las cuales se ha elevado el desarrollo de la Cueva de la Raíz hasta los 2.813 m, con 112 m de desnivel.

Sierras de la Peña Villa y Llabres (concejo de Llanes):

A lo largo de esta última década se han documentado decenas de cavidades menores en esta zona de exploración. Entre las cavidades de mayor desarrollo trabajadas en este tiempo cabría destacar la Torca del León, que alcanza los 1.539 m de desarrollo, con -60 m de profundidad, y la Cueva'l Mazu, que alcanza los 4.025 m de desarrollo con -55 m de desnivel.

Karst de La Llera (concejo de Llanes):

Esta es la zona de trabajo en la que se han centrado los trabajos de exploración durante los últimos años del club, totalizando un centenar de cuevas exploradas y topografiadas total o parcialmente, que suman en conjunto más de 27 km de galerías y conductos documentados, en un karst de apenas 2 km². Entre las cavidades más relevantes exploradas en estos últimos años caben destacar:

- Sistema Furtivu-Huraquín: Se realizó la revisión exploratoria y topográfica de la Cueva'l Huraquín y se exploró y topografió otra pequeña cavidad próxima, la Cueva'l Furtivu, que finalmente pudieron ser unidas tras laboriosas desobstrucciones, alcanzando el conjunto del sistema los 2.340 m de desarrollo, con -31 m de desnivel.
- Cueva de Houporqueru: Se revisó esta cavidad clásica, añadiendo nuevos conductos tras una desobstrucción; la cavidad alcanza los 469 m de desarrollo, con 27 m de desnivel.
- Cueva Tapada: Se ha continuado los trabajos en esta cavidad descubierta en años previos y que ya alcanza los 1.308 m de desarrollo, con 35 m de desnivel.
- Sistema Pradón-Honfría-Arite: Tras la conexión en años previos de la Cueva la Ería'l Pradón con la Cueva de Honfría, a partir de 2017 se inicia la re-exploración y topografía completa del sistema, al que se lograría unir posteriormente la Cueva l'Arite. La exploración de nuevas galerías en distintos sectores del sistema ha permitido convertir a esta cueva en la mayor cavidad del concejo de Llanes y de todo el litoral de Asturias, con 7.954 m de desarrollo, 42 m de desnivel, y 7 bocas penetrables.

XI Axuntanza Espeleológica Asturiana Benia de Onís (7, 8 y 9 de noviembre de 2025)



- Sistema Houlagua-Matas-Molín: Este gran sistema ha centrado la actividad del club durante los últimos años. Se ha logrado la conexión con la Cueva'l Molín tras poder superar los sifones finales de Houlagua en un estiaje severo, y se han explorado nuevas galerías en distintos sectores del sistema, que actualmente cuenta con 7.007 m de desarrollo, -55 m de desnivel, y 5 bocas naturales (más una artificial).

- Sistema Housanchi: Se ha logrado unir la conocida Cueva de Housanchi con la LL-20, la LLR-70, y con Cueva Rodríguez, alcanzando el conjunto del sistema los 997 m de desarrollo.

- Torca LL-15: Muy próxima a la anterior se ha abordado la revisión de esta torca, en la que se han explorado conductos inéditos en distintos sectores; alcanza los 1.115 m de desarrollo.

Señalar que se mantiene la posibilidad de conectar el Sistema Pradón-Honfría con Cueva Tapada, y esta con el Sistema Furtivu-Huraquín, lo que conformaría un sistema de unos 12 km. Por otro lado, también se mantiene abierta la posibilidad de conectar la Cueva'l Tebellín con la Torca LL-15 y el Sistema Housanchi, lo que conformaría un sistema por encima de los 3 km de desarrollo.

Otras zonas y cavidades:

En la zona de exploración de Mañanga (concejo de Llanes) se han retomado los trabajos en la Cueva la Vallina, cuyo desarrollo supera los 2,7 km.

De otra parte, y fruto de la colaboración en proyectos de tipo arqueológico se ha podido abordar la topografía de dos cavidades de relevancia en el karst de Ardines (concejo de Ribadesella), ambas por encima del kilómetro de desarrollo.

Además, en el área de El Mazucu (concejo de Llanes), y en colaboración con el G.E. Niphargus de Burgos, se está abordando la revisión del Pozu'l Fresnu, cuya nueva topografía abarca ya más de 1 km de desarrollo.



XI Axuntanza Espeleológica Asturiana Benia de Onís (7, 8 y 9 de noviembre de 2025)



Para finalizar **Maria José Gonzalez Arechavala, del Niphargus** nos habló de los límites de la zona y de la historia del Niphargus en el Cuera, la logística de las cabañas de Joulaspina y en la Cabaña del Osu en la zona de Turbina. Rodronos habló de la cueva del Collau Rubiera de 1.200 m de desarrollo y 60 de desnivel, que fue explorada por los ingleses del Oxford University Caving club, a finales de los 80. También nos habló de los grupos que estuvieron explorando en el Cuera a lo largo de la historia.



Para finalizar **Gonzalo Villarmea Carreiras**, nos habló de las recientes exploraciones en la Cova L`Cárabu en Asiegu que ya supera el 1000 m de desarrollo y los -100m de desnivel, de cómo comenzaron las recientes exploraciones y los resultados que hemos conseguido hasta ahora y de las futuras previsiones.

Después de la charlas, llegó la hora de la comida.



Después llegó el momento de las actividades:

Un grupo de Niphargusinos hizo la travesía de la Cueva del Agua saliendo por el Nublao.

XI Axuntanza Espeleológica Asturiana Benia de Onís (7, 8 y 9 de noviembre de 2025)



Gente del Niphargus y del Nubis hicieron la cueva de la Peruyal con Pablo Solares como guía.



XI Axuntanza Espeleológica Asturiana Benia de Onís

(7, 8 y 9 de noviembre de 2025)



Varios grupos se fueron de paseo por los alrededores. Otros se quedaron socializando e hidratándose en el albergue.



En torno a las 21.30, cenamos todos juntos y después de recoger y fregar, comenzaron los juegos.



XI Axuntanza Espeleológica Asturiana Benia de Onís (7, 8 y 9 de noviembre de 2025)



Domingo 9 de noviembre:

En torno a las 11.00 **Juan Carlos Riobello** (Río) comenzó la charla sobre las exploraciones y aperturas de barrancos en Ecuador y Perú con el grupo Gocta. Muchos de las personas integrantes de este grupo se formaron gracias al rescate de Ceci y lo forman personas de diferentes grupos de espeleología de todo el territorio de la península.

Nos contó que el grupo se formó al ver la cascada Gocta (771 m) en un viaje turístico. Preguntaron y les dijeron que nadie la había bajado. Finalmente se organizó un viaje en el 20210 y se abrió la cascada y la de Yumbilla (896m). En Perú se abrieron un total de 19 barrancos.

En Ecuador, gracias a Ceci, se abrieron un total de 42 barrancos en 5 expediciones en el oriente del país. Las zonas de exploración fueron el sector de Tungurahua, Limón Indanza/Copal, Gualaquiza / Chigüinda/ Sangurima.

También nos habló del compromiso que tienen en la zona de Ecuador, ya que gracias a la apertura de los barrancos, ha servido para impulsar a nivel económico la zona. El grupo al completo ha formado a guías locales y ofrece cada año una actividad con la gente del pueblo. Comentó que es muy gratificante volver cada año, ya que siente una gran acogida y mucho cariño. Además la gente del pueblo, les ayuda a buscar caminos, abrir trochas para llegar a las cabeceras de los barrancos.

Nos habló de lo difícil que son los accesos, la logística y la metereología, que muchas veces no acompaña a la expedición. La zona es muy inaccesible y asumen el riesgo que conlleva tener un pequeño accidente, ya que a veces están a 5 horas del hospital más cercano, por lo que el grado de compromiso es muy grande y aún así asumen los riesgos. Nos contó que en la selva hay un sinfín de peligros, ya que hay muchas especies venenosas. Los locales dicen que las plantas pinchan y los animales muerden y muchos de ellos son venenosos.



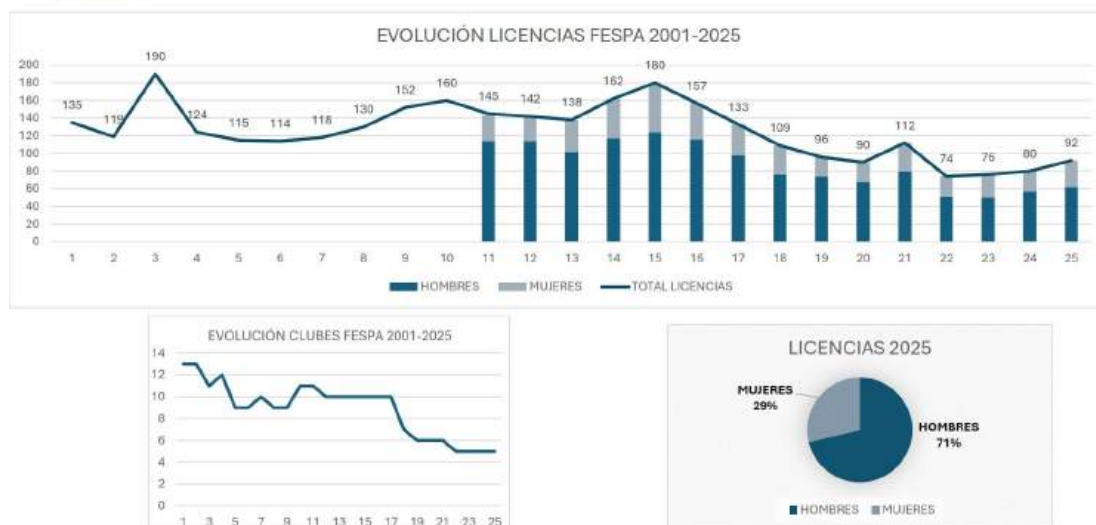
XI Axuntanza Espeleológica Asturiana Benia de Onís (7, 8 y 9 de noviembre de 2025)



Después nos habló de los trabajos que se realizan en la zona del Samuñón. Lamentablemente Mumi no pudo venir a contárnoslo él mismo. Llevan en torno a 15 años explorando en esa zona. Encuentran un sin fin de calcetines, aunque han encontrado torcas muy profundas, entre los 300 y 700m. En la actualidad, hay solo dos asturianos participando en las exploraciones, Mumi y Río, pero cuentan con la colaboración de catalanes, vascos y leoneses. Las aproximaciones suelen ser de 3 horas y las jornadas resultan largas y duras, por lo que la gente no suele volver, a pesar de que tienen agua caliente, karcher y muchas cervezas.

Después comenzó el coloquio sobre el pasado, presente y futuro de la espeleología asturiana.

Clara comenzó dando datos sobre las personas federadas en Asturias desde el 2001 hasta la actualidad. Partimos de ahí, analizando que los datos son preocupantes dado el descenso de los federados con el paso del tiempo, a pesar de que Asturias tiene una gran tradición y potencial espeleológico.



XI Axuntanza Espeleológica Asturiana Benia de Onís (7, 8 y 9 de noviembre de 2025)



Comenzamos haciendo un honor especial a los fundadores de la espeleo. Contamos con la presencia de Javierón del Esperteyu y de Lorenzo del G.E. Niphargus, que comenzaron a hacer espeleología en los años 70, pero en provincias distintas. Los dos comentaron sobre los materiales que usaban, escalas de hierro, cuerda de cáñamo y mucho material de montaña y escalada. Ambos comentaron que tuvieron acceso a un mismo libro

publicado en Francia que fue su primera aproximación para aprender de geología, hidrología y topografía. Posteriormente, salieron otros manuales y, a pesar de la poca disponibilidad de información, sacaban mucho trabajo adelante. Destacaron que ambos comenzaron gracias a la OJE (Organización de Juventud Española) y que lo que les unió a la espeleología era el grupo de amigos creado y la sed de exploración. Actualmente los dos siguen activos.

En el coloquio participaron muchas personas. En líneas generales se diagnosticó que los clubes necesitan un impulso continuo, ya que en general se consiguen pocos socios nuevos y son pocos los que están realmente activos, que continúen en el tiempo y que se mantengan comprometidos con la exploración y el trabajo que ésta requiere.

Se ofrecieron varias ideas para lograr la cohesión de los grupos: ofrecer actividades para todos los niveles, incluso de otro tipo, como ofrece el Niphargus con salidas de montaña o vías ferratas; disponer de un local que haga de lugar de encuentro; y el momento de las cervezas como espacio de relax.

Se habló de que para conseguir nuevos socios es necesario hacer difusión y ofrecer formación, para lo que sería deseable la tecnificación de los miembros que ahora se encuentran activos.

Una de las conclusiones que se sacó es que este tipo de xuntanzas son imprescindibles para ganar fuerza y motivación y ser capaces de proponer más eventos e intentar ganar visibilidad. Siendo conscientes de que esta es una actividad minoritaria, no por ello hay que dejar de ofrecerla a quienes puedan estar interesados.

Finalmente, se preguntó qué necesitan los clubes de la federación y se dijo que necesitan apoyo económico, que no pongan trabas y que ofrezcan algo atractivo a los socios, ya que si no es así, la gente tiende a federarse en Montaña, que por lo menos da descuentos en los refugios de montaña.

Después de comer, se organizó la recogida y limpieza del albergue, se dieron las despedidas y dimos por finalizada la Axuntanza.

XI Axuntanza Espeleológica Asturiana Benia de Onís (7, 8 y 9 de noviembre de 2025)



Entres los descansos y ratitos libres tuvimos oportunidad de socializar, conectar y conocernos entre nosotrxs de manera libre.

XI Axuntanza Espeleológica Asturiana Benia de Onís (7, 8 y 9 de noviembre de 2025)



XI Axuntanza Espeleolóxica Asturiana Benia de Onís (7, 8 y 9 de noviembre de 2025)



XI Axuntanza Espeleolóxica Asturiana Benia de Onís

(7, 8 y 9 de noviembre de 2025)



XI Axuntanza Espeleológica Asturiana Benia de Onís (7, 8 y 9 de noviembre de 2025)



Empresas colaboradoras:

Para esta Axuntanza todas las personas implicadas en la organización tuvimos claro desde el principio que queríamos contar con la colaboración de empresas locales afines. Contamos con la colaboración de:

Camping Picos de Europa

Imprenta La Fame Gráfica

Confusión comidas

Cerveza Ordum.